

BEBAUUNGSPLAN NR. 1

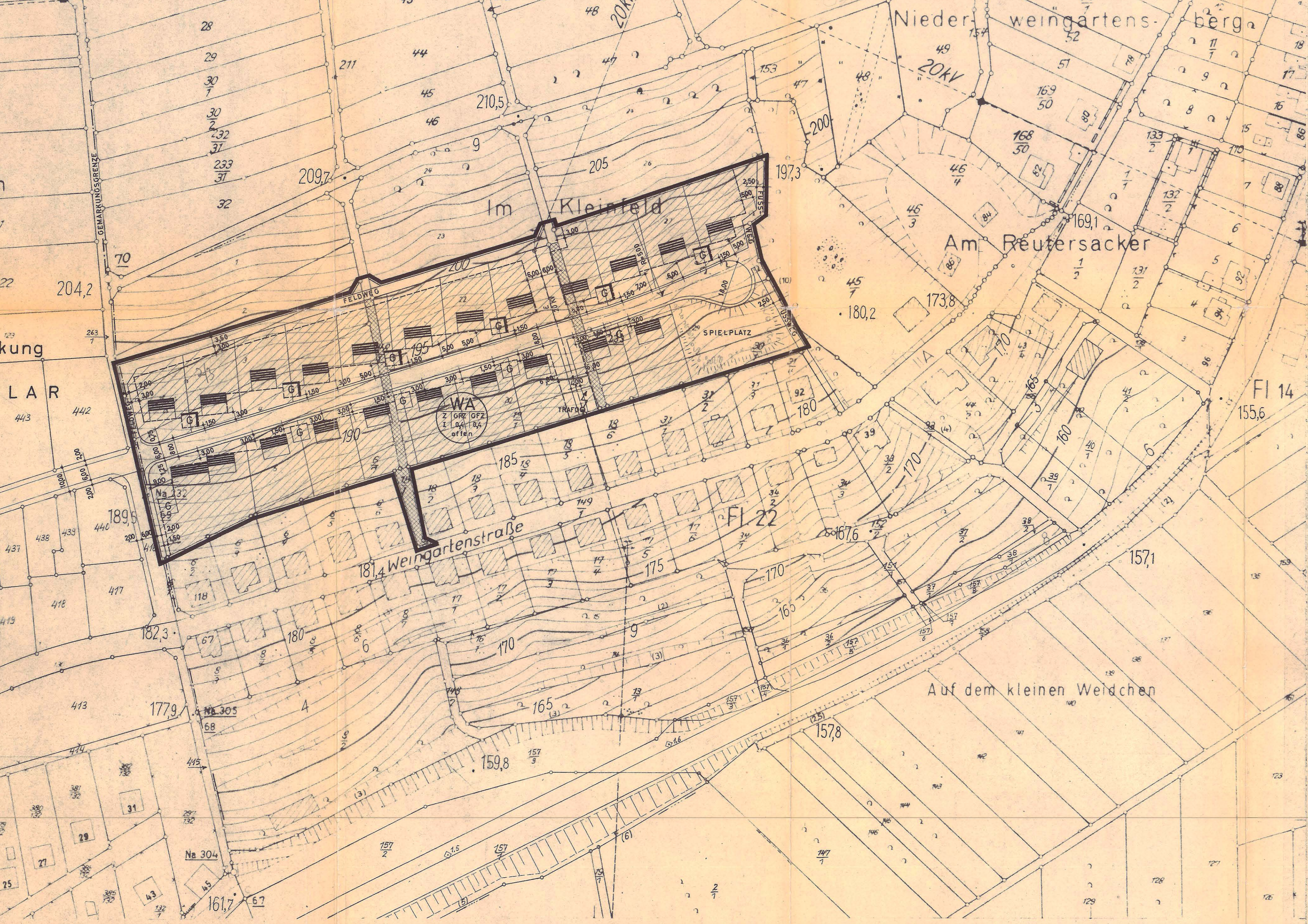
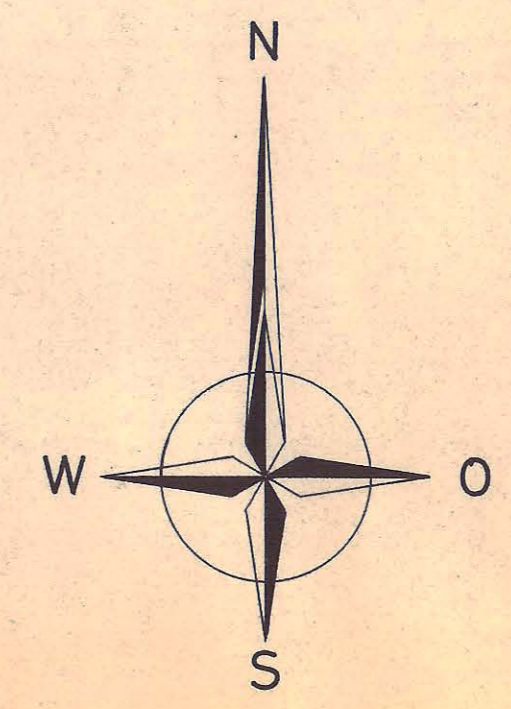
(VERBINDLICHER BAULEITPLAN)

FÜR DAS GEBIET: „IM KLEINFELD“


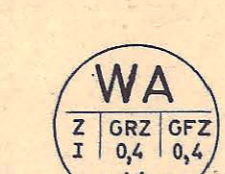
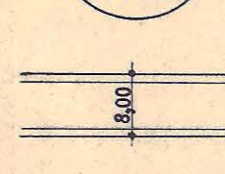
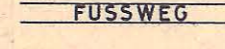





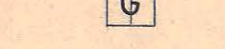


der Gemeinde

NAUNHEIM

Kreis Wetzlar Reg.-Bez. Wiesbaden



FESTSETZUNGEN:

-  GRENZE DES RÄUMLICHEN GELTUNGSBEREICHES
NICHT ÜBERBAUBARE GRUNDSTÜCKSFLÄCHEN
BAUGRENZE
-  ÜBERBAUBARE GRUNDSTÜCKSFLÄCHEN
-  WA = ALLGEMEINES WOHNGEBIET
Z I = 1 VOLLGESCHOSS
GRZ 0,4 = GRUNDFLÄCHENZAHL 0,4
GFZ 0,4 = GESCHOSSFLÄCHENZAHL 0,4
offen = OFFENE BAUWEISE
-  ERSCHLIESSUNGSSTRASSE
-  FUSSWEG
-  FELDWEG
-  WEGE DIE IM EINZIEHUNGSVERFAHREN
AUFGEHOBEN WERDEN
-  STELLUNG DER VORDEREN GEBÄUDE
-  PKW-GARAGEN
-  PKW-GARAGEN IM ERDREICH
-  GRÜNFLÄCHE (SPIELPLATZ)
-  GRENZE DER BAUGRUNDSTÜCKE

Die HÖHENLAGE DER GEBÄUDE RICHTET SICH NACH DER HÖHENLAGE DER STRASSE UND DEN ANFORDERUNGEN AN DIE GRUNDSTÜCKSENTWÄSSERUNG.

NACHRICHTLICH ÜBERNOMMEN
E HOCHSPANNUNGSFREILEITUNG
20 KV

BEARBEITET: WETZLAR, DEN 12. JUNI 1962



KREISBAUAMT
KREISBAURAT

AUFGESTELLT DURCH DIE GEMEINDEVERTRETUNG AM 12. JUNI 1962
NAUNHEIM, DEN 12. JUNI 1962
DER GEMEINDEVORSTAND DER GEMEINDE NAUNHEIM
NAMENS DESSELBEN

BÜRGERMEISTER BEIGEORDNETER



ENTWURF AUSGELEGT IN DER ZEIT VOM 1. JUNI 1962 BIS 31. JUNI 1962
NAUNHEIM, DEN 1. JUNI 1962
DER GEMEINDEVORSTAND DER GEMEINDE NAUNHEIM
NAMENS DESSELBEN

BÜRGERMEISTER

WEGEN VERSCHIEDENER BEDENKEN UND ANREGUNGEN ABGEÄNDERT UND NEU AUFGESTELLT DURCH DIE GEMEINDEVERTRETUNG AM 12. JUNI 1962
NAUNHEIM, DEN 12. JUNI 1962
DER GEMEINDEVORSTAND DER GEMEINDE NAUNHEIM
NAMENS DESSELBEN

BÜRGERMEISTER BEIGEORDNETER

ERNEUT AUSGELEGT IN DER ZEIT VOM 1. JUNI 1962 BIS 31. JUNI 1962
NAUNHEIM, DEN 1. JUNI 1962
DER GEMEINDEVORSTAND DER GEMEINDE NAUNHEIM
NAMENS DESSELBEN

BÜRGERMEISTER



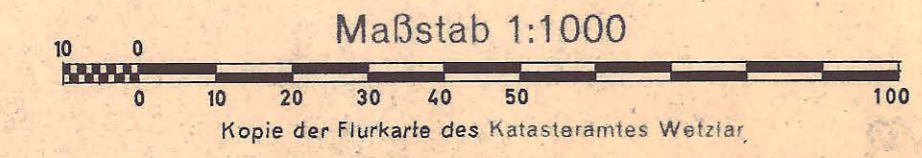
SATZUNG BESCHLOSSEN DURCH DIE GEMEINDEVERTRETUNG AM 25. JUNI 1962
NAUNHEIM, DEN 25. JUNI 1962
DER GEMEINDEVORSTAND DER GEMEINDE NAUNHEIM
NAMENS DESSELBEN

BÜRGERMEISTER BEIGEORDNETER

GENEHMIGT GEMÄSS § 11 BBAUG MIT VERFÜGUNG VOM 20. MÄRZ 1963
III 9a gem. § 6 - II BBAUG unter Auflagen genehmigt am 20. März 1963
Der Regierungspräsident im Auftrage



ORTSÜBLICH BEKANNT GEMACHT AM 29. JUNI 1962
AUSGELEGT: VOM 22. JUNI 1962 BIS 29. JUNI 1962
DER GEMEINDEVORSTAND
BÜRGERMEISTER



Kopie der Flurkarte des Katasteramtes Wetzlar.
Hergestellt und durch eine Höhenaufnahme 1957 ergänzt (VT Stemmler)
Hessisches Landesvermessungsamt in Wiesbaden
Ausgabe 1957