


BEIBLATT NR.1 ZUM BEBAUUNGSPLAN NR.3 - VERBINDLICHER BAULEITPLAN - DER GEMEINDE GARBENHEIM

KREIS WETZLAR REG.-BEZ. DARMSTADT

1.ÄNDERUNG (§ 2 Abs.7 BBauG)

BEARBEITET:



WETZLAR, DEN 1. November 1973
KREISBAUAMT

Huber

1. ÄNDERUNG
AUFGESTELLT DURCH DIE GEMEINDEVERTRETUNG AM 12. November 1973
IM ENTWURF AUSGELEGT IN DER ZEIT VOM 23. Nov. 1973 BIS 24. Dez. 1973
DER GEMEINDEVORSTAND DER GEMEINDE
NAMENS DESSELBEN



Huber *Huber*
BÜRGERMEISTER BEIGEORDNETER

WEGEN VERSCHIEDENER BEDENKEN UND ANREGUNGEN ABGEÄNDERT UND
NEU AUFGESTELLT DURCH DIE GEMEINDEVERTRETUNG AM 19 19
ERNEUT AUSGELEGT IN DER ZEIT VOM 19 BIS 19
DER GEMEINDEVORSTAND DER GEMEINDE
NAMENS DESSELBEN

Huber *Huber*
BÜRGERMEISTER BEIGEORDNETER

1. ÄNDERUNG
ALS SATZUNG BESCHLOSSEN DURCH DIE GEMEINDEVERTRETUNG AM 3. Januar 1974
DER GEMEINDEVORSTAND DER GEMEINDE
NAMENS DESSELBEN



Huber *Huber*
BÜRGERMEISTER BEIGEORDNETER

GENEHMIGT: **Genehmigt**

mit Vig. vom 14. Nov. 1974

Az. V/3 -61 d04/01

Darmstadt, den 14. Nov. 1974

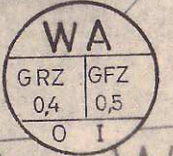
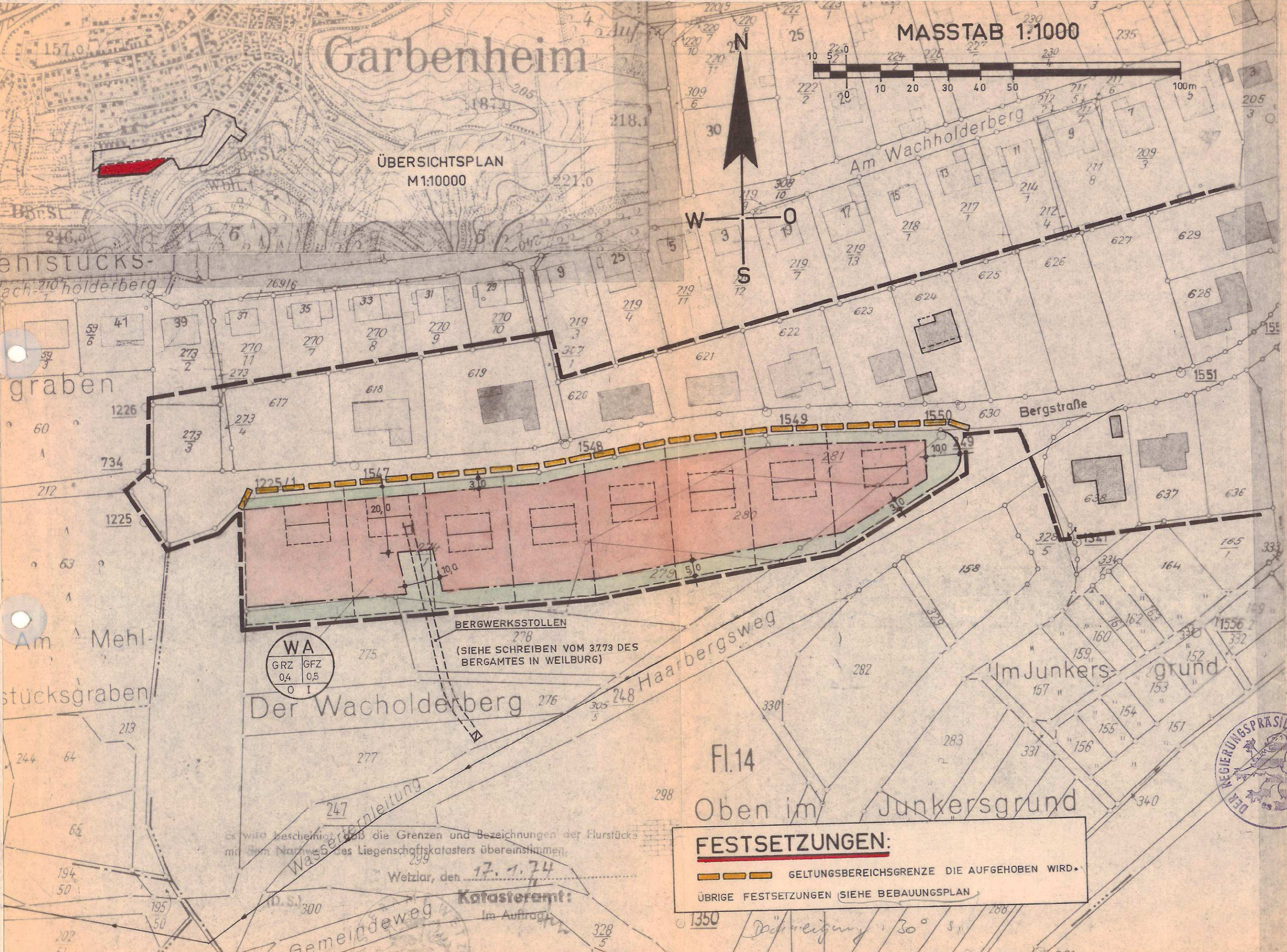
Der Regierungspräsident
Im Auftrag



Huber *Huber*
5.12.74

GENEHMIGUNG DURCH AUSHANG / MITTEILUNGSBLATT BEKANNTGEMACHT AM 5.12.1974
GENEHMIGTEN BEBAUUNGSPLAN GEMÄSS § 12 B BAU G UND § 5 ABS 4 HGO
ÖFFENTLICH AUSGELEGT IN DER ZEIT VOM 13.12.1974 BIS 15.1.1975
RECHTSKRÄFTIG AB 19

Huber
BÜRGERMEISTER



BERGWERKSSTOLLEN
278
(SIEHE SCHREIBEN VOM 3.7.73 DES
BERGAMTES IN WEILBURG)

FESTSETZUNGEN:
GELTUNGSBEREICHSGRENZE DIE AUFGEHOBEN WIRD.
ÜBRIGE FESTSETZUNGEN (SIEHE BEBAUUNGSPLAN)

es wird bescheinigt, dass die Grenzen und Bezeichnungen der Flurstücke
mit dem Namen des Liegenschaftskatasters übereinstimmen.

Wetzlar, den 17.1.74

Katasteramt:
Im Auftrag