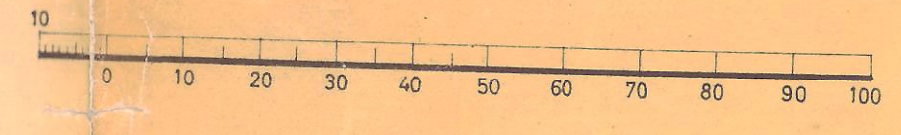


# STADT WETZLAR

## 2. ÄNDERUNG DES BEBAUUNGSPLANES NR. 201 BAUGEBIET AM STURZKOPF VOM 4.9.1965

M. 1 : 1000

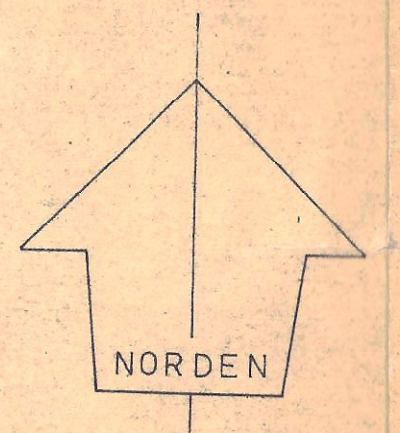


### ERLÄUTERUNG

- GRENZE DES PLANBEREICHES
- GRENZE DES BAUGEBIETES
- FLURSTÜCKSGRENZE
- PROJ. GRUNDSTÜCKSGRENZE
- BAULINIE
- AUFLIEGENDE BAULINIE
- BAUGRENZE
- AUFLIEGENDE BAUGRENZE
- 1 BAUGEBIET
- 2 BAUMASSENZAHL
- GEÄNDERTE FESTSETZUNG
- VORH. GEBÄUDE
- VORH. ÖFFENTL. STRASSEN U. WEGE
- ÖFFENTL. GRÜNANLAGE
- 1 BAUGEBIET
- 2 ZAHL DER VOLLGESCHOSSE
- 3 BAUMASSE (1/70) ERBAUWEISE
- 5 GES. FOSSENFÄCHENZAHL
- KINDERSPIELPLATZ
- KIRCHE
- KINDERGARTEN

### TEXT

DIE INNERHALB DES PLANBEREICHES BESTEHENDEN BEBAUUNGSPLÄNE - AUSSENOMME: EINFRIEDUNGSPLÄNE UND SATZUNGEN - TRETEN SO WIE SIE DEN INHALT DIESES PLANES ENTGEGENSTEHEN, MIT DER VERÖFFENTLICHUNG DES BEBAUUNGSPLANES AUSSER KRAFT. DIE ANGEWIEBENE ZAHL DER VOLLGESCHOSSE IST VERBINDLICH, VON WELCHER SEITEN KEINE RÜCKWÄRTIGE BAUGRENZE FESTGESETZT IST, GILT EINE BAUGREIFENHOHE VON MAX. 17,00M. HIERBEI SIND DIE VORSCHRIFTEN DER HBO ZU BEACHTEN.



ÄNDERUNG DES BEBAUUNGSPLANES NR. 201

*Qualitätsprüfung*

BÜRGERMEISTER STADTRAT STADT OBERBAURAT

DATUM: 4.9.65 DATUM: 4.9.65 DATUM: 4.10.65

BESCHLOSSEN ALS ENTWURF DURCH DIE STADTVERORDNETENVERSAMMLUNG AM 19.12.1967



*H. Brand*  
BÜRGERMEISTER

*J. J. J. J.*  
STADTRAT

OFFENGELEGT NACH ABSTIMMUNG MIT DEN TRÄGERN ÖFFENTLICHER BELÄNGE VOM 1.1.1968 BIS 1.2.1968

BESCHLOSSEN ALS SATZUNG DURCH DIE STADTVERORDNETENVERSAMMLUNG AM 26.9.1968




*H. Brand*  
BÜRGERMEISTER

*J. J. J. J.*  
STADTRAT

GENEHMIGT

Genehmigt am 17. Nov. 1968  
As. V/3-61 494/01  
Darmstadt, den 17. Nov. 1968  
Der Regierungspräsident  
*W. W. W.*



RECHTSKRAFT ÖFFENTLICHE AUSLEGUNG DES PLANES IN DER ZEIT VOM 02.12.1968 BIS 02.04.1969  
DIE AUSLEGUNG IST AM 05.01.1969 ORTSÜBLICH BEKANNTGEMACHT WORDEN

